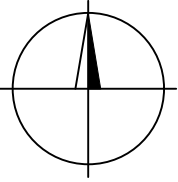





Zákresy podzemních inženýrských zařízení neslouží jako vytyčovací výkres – před zahájením stavebních prací musí investor zajistit jejich vytyčení správcem sítí a jejich označení na místě dle platných předpisů



C.

vedoucí projektant		Bc. Pipa			
zodp. projektant		Bc. Pipa			
vypracoval/CAD		Bc. Pipa			
kontroloval		Ing. Sedlák			
Objednatel: Město Dačice				formát	4 A4
akce				datum	11/2021
Oprava chodníku v ul. Bezručova, Dačice				stupeň	DUSP
				zak.č.	2021-000064
				paré č.	
obsah				měřítko	č. výkresu
SITUACE STAVBY III.				1:200	C.4.